


	<p>SuedOstLink - BBPlG Vorhaben Nr. 5 und Nr. 5a -</p> <p>Abschnitt B Thüringen / Sachsen</p> <p>Unterlagen gemäß § 76 Abs. 3 VwVfG</p>	
		<p>Das Vorhaben Nr.5 im SuedOstLink ist von der Europäischen Union gefördert; sie haftet nicht für die Inhalte.</p>  <p>Kofinanziert von der Fazilität „Connecting Europe“ der Europäischen Union</p>
<p align="center">Anlage K3.1.65.3.2 Tabelle - Zusammenstellung Einleitstellen und Einleitmengen PLANÄNDERUNG II</p>		
<p>Festgestellt nach § 24 NABEG</p> <p>Bonn, den 19.12.25</p> <p><i>i.A. G. Ullrich</i> </p>		

Ersteller: G.U.B. INGENIEUR AG IM AUFTRAG VON INGE BM SOL

Dok.: SOL_ARG_B0_21K31_ANT_8145_B0_WHB-B-906_00_F.docx

Anlage K3.1.65.3.2 – Ableitung, Einleitmengen und Einleitstellen

Lageplan	Km		Rechtswert	Hochwert	Beantragte Flurstücke				Entwässerungselement (Lageangabe in Trassierungsrichtung)	Teilbereich	Nr. Einleitstelle (Ei)	Bevorzugter Berechnungsansatz	Dauer (d)	Rate Q (m³/h)	Volumen V (m³)	Reichweite R (m) (s = 0,2 m)	Beantragte GW-Entnahme	
	von	bis	von – bis	von – bis	Gemeinde	Gemarkung	Flur	Flurstück									Q _{max} (m³/h)	ΣV, gerundet (m³)
K3.1.65.2	15+269	15+303	32707239,40 - 32707256,86	5642042,67 - 5642013,56	Kraftsdorf	Rüdersdorf	2	115/4 119/15 88	Offene Querung (B0_383)	WHB-B-906.1-1	E-B-90.1 (32707262,15 / 5642036,58)	Offen mit Pumpensämpfen oder geschlossen mit Lanzen	35	10,21	8.750	30	10,21	8.750